

## Spanisches Militär vernichtete Gut Amersloh

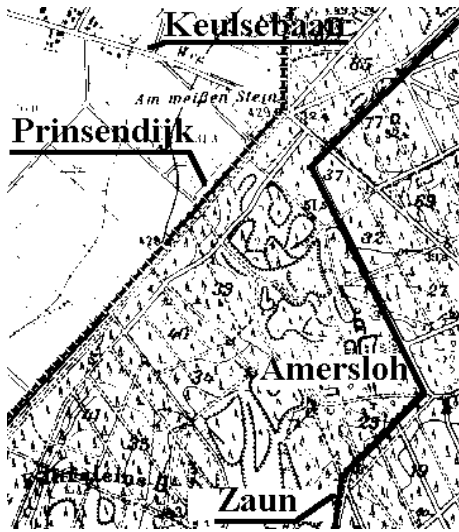


Abbildung 1 Lage von Gut Amersloh (03amersl.pcx)

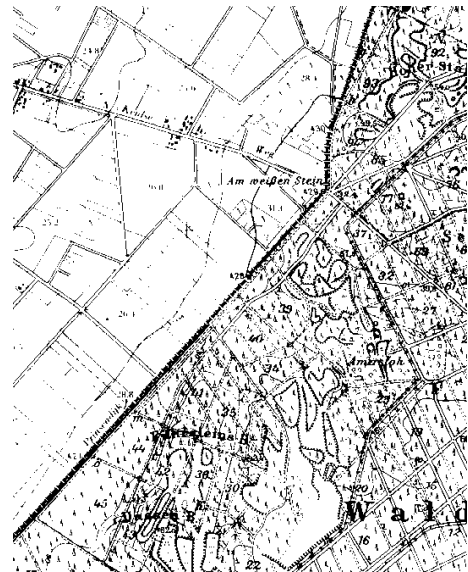
Die Grenze zwischen Reuver, Bracht, Brüggen und Swalmen gab es schon 250 Jahre, als in Wien der Kongreß zu tanzen begann<sup>1</sup>. Der bestätigte nur, was Kaiser Karl V. vermessen und abpfählen ließ, was für die Nachbarn beiderseits dieser Linie aber nie Trennung war. Für die hier lebenden Menschen waren die Pfähle und Steine immer nur Zeichen, wo Swalmen und Reuver aufhörten, wo Bracht und Born (Brüggen) begannen - oder umgekehrt. Man sprach dieselbe fränkisch gefärbte Sprachmischung, aber schreiben konnte man weder hier noch dort. Das Merlenbroek vom Prinsendijk<sup>2</sup> zur Maas hin gehörte allen vier Gemeinden, war naturbelassene Viehweide, Brennholzlieferantin und das Gebiet, wo man

die zum Düngen unerläßlichen Plaggen stechen durfte. Nach Bracht und Born (Brüggen) zu, wo man die Eichen- und Birken-Schlagholzbestände im siebenjährigen Rhythmus für Heizzwecke erntete, schlossen sich als Kulturfolger<sup>3</sup> der geschlossenen Waldungen große Heideflächen auf sandigen Böden an.

Abbildung 2 Ehemaliges Gut Amersloh im Brachter Grenzwald (amers02.pcx)

Das Gut Amersloh lag nahe der Brachter Gemeindegrenze zu Belfeld. Betrachtet man die zum Haus Amersloh gehörenden Waldflächen, dann könnte es sich dabei um ein ausgelagertes Waldgut gehandelt haben. Jedenfalls sind die Parallelen zum Schloß Dilborn unverkennbar. In erster Linie angeschlossen war es von Bracht her über den (alten) Amersloher Weg<sup>4</sup>.

Abbildung 3 Ehemaliger Amersloher Weg (amers01)

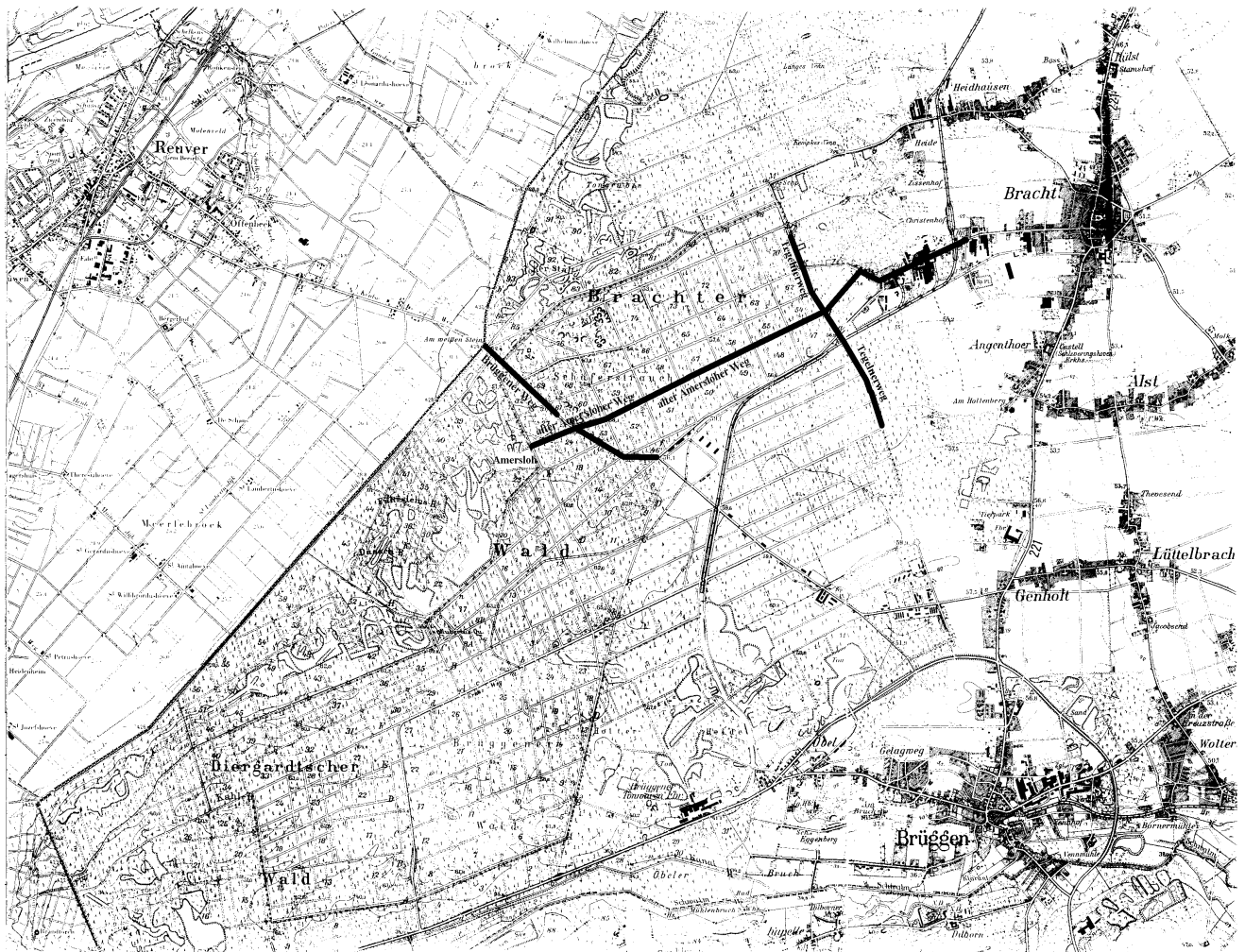


<sup>1</sup> September 1814 bis Juni 1815 (s. Stichwort „Wiener Kongreß“ in: Microsoft Encarta '99 Enzyklopädie).

<sup>2</sup> Der heutige Prinsendijk war Teil der römischen Straße zwischen Tongern (B) und Xanten und könnte aus dem 2. Jahrhundert n. Chr. stammen. Am Wegrand wurde u. a. eine bronzenne Münze gefunden, die aus der Zeit des römischen Kaisers Severus (193 – 211) stammte. Innerhalb des römischen Straßensystems zwischen Maas und Rhein hatte der Prinsendijk eine verkehrstechnische Bedeutung vergleichbar mit einer heutigen Bundesautobahn II. Ordnung. Der Prinsendijk trug auf der Smabbers-Karte die Bezeichnung „princen dijk off keijsers baene“. Der Prinsendijk wurde im 16. Jahrhundert auch als „Steenweg off Keizer Karelsweg“ genannt. Auf der Tranchot-Karte gibt es nur noch die Bezeichnung Prinsendijk. Unklar bleibt, worauf sich die Bezeichnung „keijsers baene“ bezieht. Nimmt man die Version „Keizer Karelsweg“, dann könnte die Bezeichnung aus der Zeit von Kaiser Karl dem Großen stammen und sich auf dessen Weg zwischen seinen Pfälzen in Aachen und Nijmegen beziehen.

<sup>3</sup> Als Kulturfolger bezeichnet man Tier- und Pflanzenarten, die vom Menschen gestaltete Lebensräume bevorzugen, da sie dort günstigere Lebensbedingungen vorfinden. Ein Grund besteht darin, daß die Zahl der natürlichen Feinde und Konkurrenten aufgrund menschlicher Einflüsse geringer sein kann. (S. Stichwort „Kulturfolger“ in: Microsoft Encarta '99 Enzyklopädie).

<sup>4</sup> Nach der kommunalen Neugliederung 1970 wurde die Verbindung zwischen der Stiegstraße in Bracht und dem heutigen Radfahrer-/Fußgängerzugang zum ehemaligen Depot in Amersloher Weg umbenannt. Vorher lief sie unter Roermonder Weg.



Er

- hatte nur die Qualität einer Zuwegung innerhalb eines Kirchspiels, und zwar als Anbindung von Gut Amersloh an den Ortskern Bracht;
- führte vom ehemaligen Gut Amersloh in nordöstlicher Richtung, querte die Handelsstraße (Brüggener Weg) und lief auf die Stiegstraße.

Dieser Weg verläuft heute zum größten Teil innerhalb des Depotzaunes.

Gut Amersloh lag einsam. 1472 machten sich das während der Gelderschen Fehde<sup>5</sup> Egmondsche Reiter<sup>6</sup> zu Nutze. Sie preßten aus dem „Aufsitzer“ durch Entführung der beiden Söhne von Gut Amersloh 400 Gulden als Lösegeld heraus.

Die eigentliche (mehr oder weniger) militärische Aktion gegen Gut Amersloh folgte 1579. Damals überquerten „spanische Kriegsvölker“ die eher als Demarkationslinie zu

<sup>5</sup>

In der seit 1465 andauernden Geldernschen Fehde standen sich Gerhard von Jülich und Arnold von Egmond als Gegner gegenüber. Durch Plünderungen und Brandschatzungen fügten sie sich gegenseitig Schaden zu. Um Remigius 1472 überfielen Egmondsche Reiter auch Bracht und Kaldenkirchen, wo sie Häuser und Scheunen in Brand setzten, um dann Vieh und Getreide fortzuschleppen. Kaldenkirchen und Bracht erlitten jeweils Schäden von mehr als 2.500 Gulden. Die Geldernsche Fehde mündete schließlich in den burgundischen Überfall von 1473 auf Brüggel und Wassenberg. (s. DEILMANN I, S. 24 f).

<sup>6</sup>

Nach ihrem Kriegsherrn Arnold von Egmond (s. DEILMANN I, S. 24).

bezeichnende Grenze zwischen dem Geldernschen Oberquartier (= spanische Niederlande)<sup>7</sup> und dem Herzogtum Jülich. Sie brannten dabei das Gut Amersloh nieder. Vermutlich wegen

- einsamer Lage (nur unter hohem Aufwand zu schützen),  
und
- schlechter Bodenqualität der zugehörigen Felder (sandige Böden = geringe Erträge)  
wurde Gut Amersloh nach 1579 nicht wieder aufgebaut.<sup>8</sup> Fundamentmauern kann man bis jetzt noch im Wald finden.<sup>9</sup>

---

<sup>7</sup> Die Hauptstadt des Oberquartiers, Roermond, war 1577 von spanischen Truppen besetzt. Anfang 1578 kam ein habsburgisches Heer den Belagerten zu Hilfe, richtete dabei in Tegelen, Kaldenkirchen, Breyell und Bracht einen (geschätzten) Schaden von zusammen über 12.400 Talern an. 1579 machte an der Maas lagerndes spanisches Kriegsvolk unter Oberst Johann de Croi, Graf zu Reuß, weit und breit das Land unsicher. Zwischen 1579 und 1582 erlitt das Amt Brüggen durch spanische und andere Kriegsvölker einen Verlust von 25.400 Talern. (S. DEILMANN I, S. 49 ff).

<sup>8</sup> S. HAUSER, Gemeinewald, S. 25.

<sup>9</sup> Die wirtschaftlichen Aspekte von Gut Amersloh müssen einem speziellen Wochenendseminar vorbehalten bleiben, das für 2003 angedacht ist.

